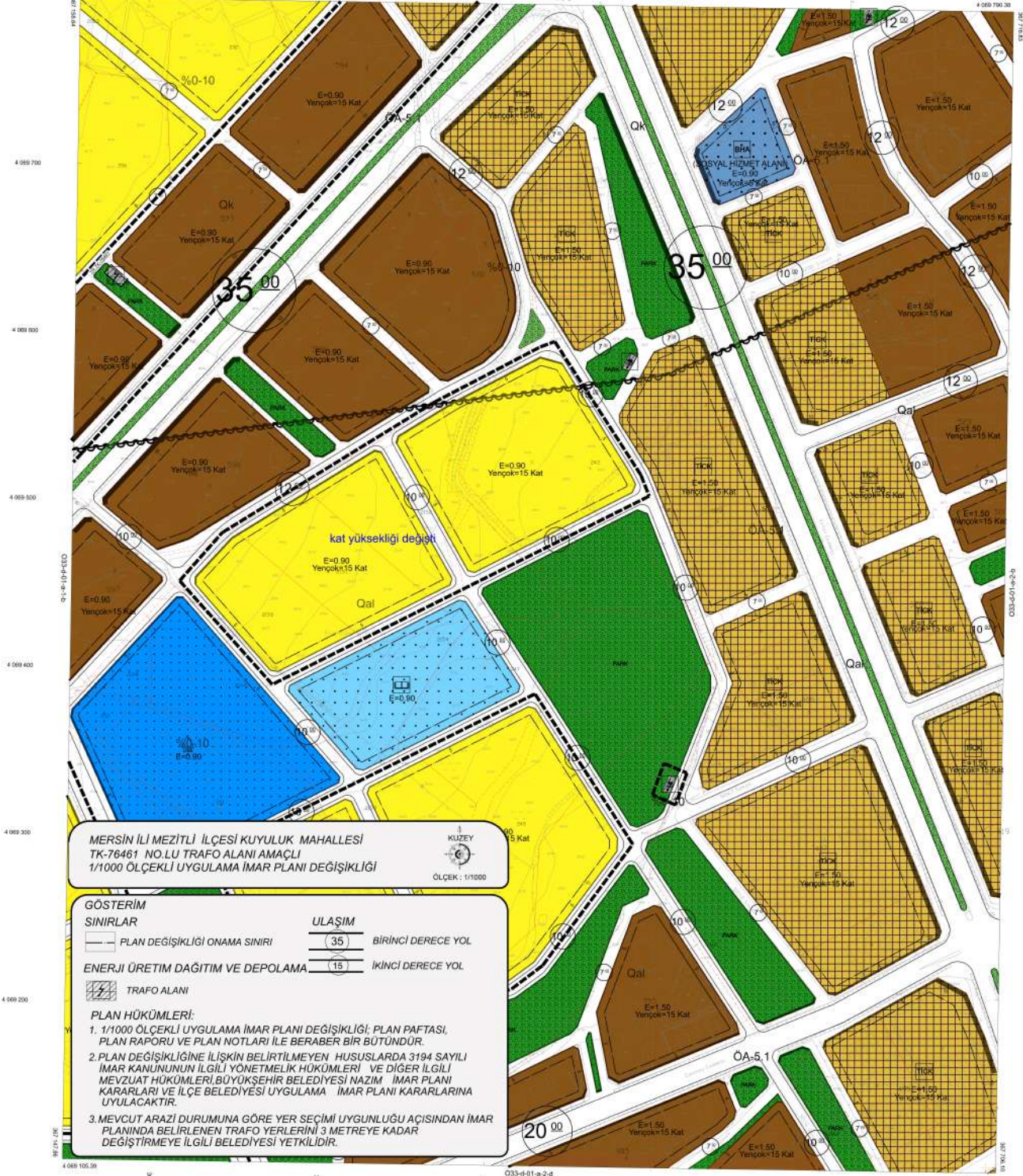




MEZİTLİ
((((MEZİTLİ))))
O33-d-01-a-2-a
O33-a-21-a-3-a



MERSİN İLİ MEZİTLİ İLÇESİ KUYULUK MAHALLESİ
TK-76461 NO.LU TRAFİĞİ ALANI AMAÇLI
1/1000 ÖLÇEKLİ UYGULAMA İMAR PLANI DEĞİŞİKLİĞİ

GÖSTERİM	ULAŞIM
PLAN DEĞİŞİKLİĞİ ONAMA SINIRI	(35) BİRİNCİ DERECE YOL
ENERJİ ÜRETİM DAĞITIM VE DEPOLAMA	(15) İKİNCİ DERECE YOL
TRAFİĞİ ALANI	

- PLAN HÜKÜMLERİ:**
- 1/1000 ÖLÇEKLİ UYGULAMA İMAR PLANI DEĞİŞİKLİĞİ; PLAN PAFTASI, PLAN RAPORU VE PLAN NOTLARI İLE BERABER BİR BÜTÜNDÜR.
 - PLAN DEĞİŞİKLİĞİNE İLİŞKİN BELİRTİLMEMİŞ HUSUSLARDA 3194 SAYILI İMAR KANUNUNUN İLGİLİ YÖNETMELİK HÜKÜMLERİ VE DİĞER İLGİLİ MEVZUAT HÜKÜMLERİ, BÜYÜKŞEHİR BELEDİYESİ NAZIM İMAR PLANI KARARLARI VE İLÇE BELEDİYESİ UYGULAMA İMAR PLANI KARARLARINA UYULACAKTIR.
 - MEVCUT ARAZİ DURUMUNA GÖRE YER SEÇİMİ UYGUNLUĞU AÇISINDAN İMAR PLANINDA BELİRLENEN TRAFİĞİ YERLERİNİ 3 METREYE KADAR DEĞİŞİRTMEYE İLGİLİ BELEDİYESİ YETKİLİDİR.



Koordinatlar ve jeo referanslar
ayrıştırılarak (UTM) koordinatları
2005.5 koordinatı, UTM87 almanca ve
Türkmenistan (TM) kullanılarak
dönüştürülmüştür.
Kuvve 2018 yılında yapılan jeo referans
bilgileri kullanılarak
Yapılan jeo referans bilgileri
Eski koordinatlar jeo referans
koordinatlarına dönüştürülmüştür.
Yapılan jeo referans bilgileri
MERSİN İLÇESİ İMAR VE İNŞAAT BAKANLIĞI
MERSİN İLÇESİ İMAR VE İNŞAAT BAKANLIĞI

Proje Yürütücüsü
Mehmet ERGİL
Harika Kılıçoğlu

KONTROL
M. UĞUR SÖZÜCÜ
Harika Kılıçoğlu

BAKIMCI
M. UĞUR SÖZÜCÜ
Harika Kılıçoğlu

İNŞAAT
M. UĞUR SÖZÜCÜ
Harika Kılıçoğlu

İNŞAAT
M. UĞUR SÖZÜCÜ
Harika Kılıçoğlu

1:1000

Mersin İli ile fotogrametrik yöntemle üretilen
1/1000 ölçekli sayısal harita
3194 Sayılı İmar Kanununun 7/a maddesine göre
ONAYLANDI
03.05.2018
MERSİN İLÇESİ İMAR VE İNŞAAT BAKANLIĞI
MERSİN İLÇESİ İMAR VE İNŞAAT BAKANLIĞI

MEZİTLİ-O33-d-01-a-2-a
((((MEZİTLİ))))